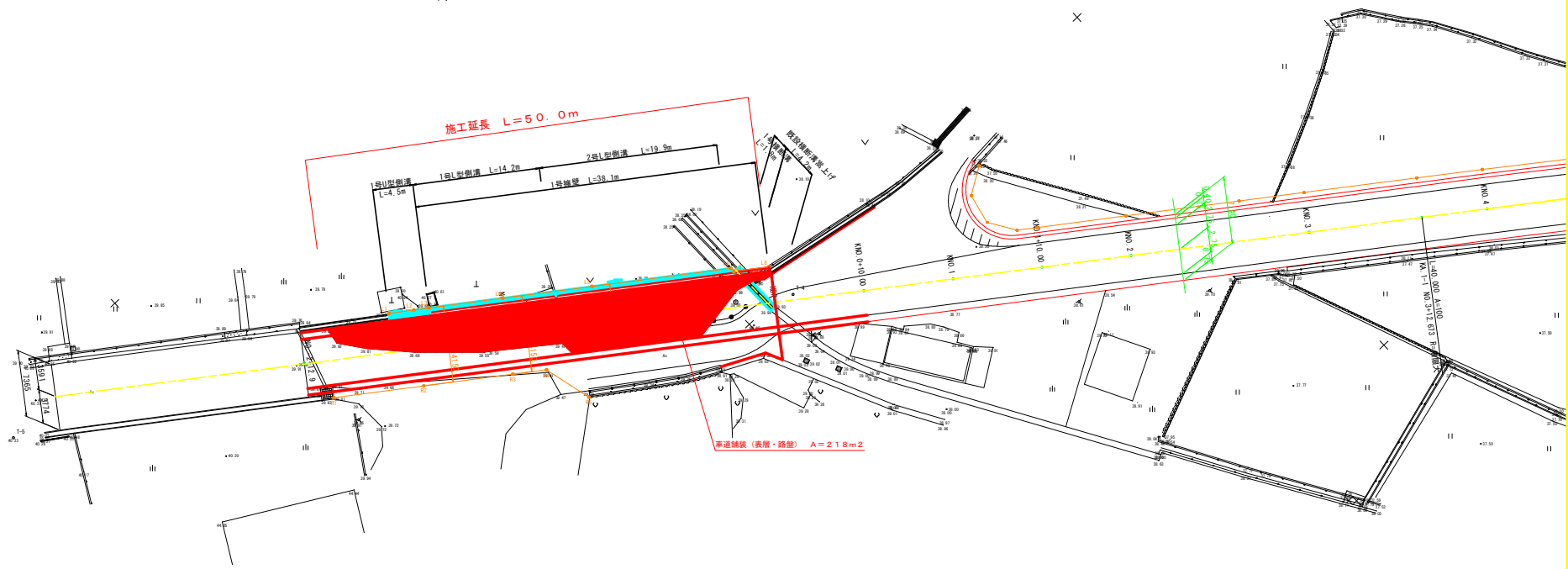


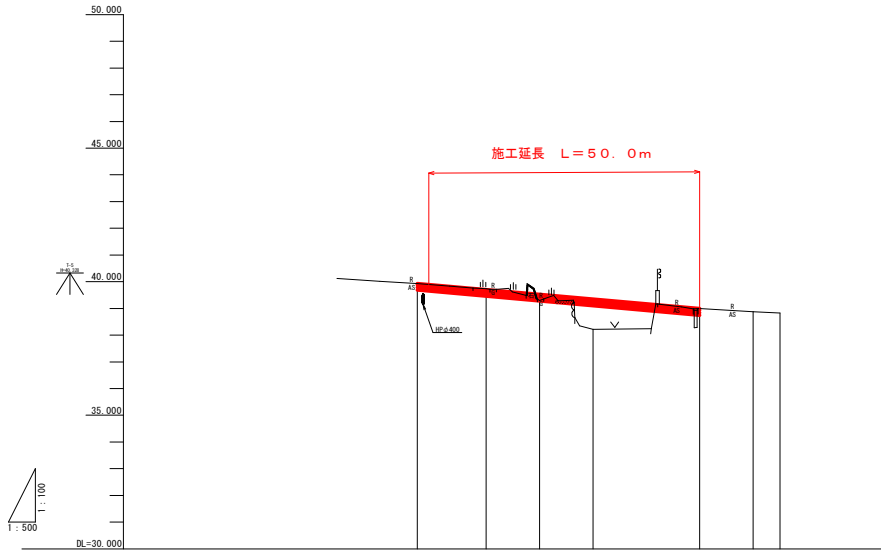
平面图 S=1:250
【古田地区】



実施設計図面

業務名	R1 古土 宮川内牛島停車場線		
路線名等	阿波・土成宮川内 舗装工事		
業務箇所	阿波市土成町宮川内		
図面名	平面図		
縮尺	1:250	図面番号	1 / 6
会社名			
事業者名	徳島県 東部県土整備局 (吉野川庁舎)		

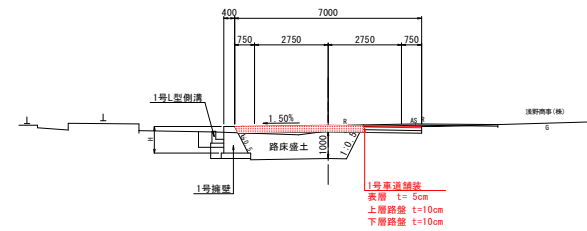
縦断面図 V=1:100
H=1:500



勾配		39.935	39.935	39.705	39.526	39.247	38.990	38.890	38.830
盛土高			0.23	0.04			0.05		
切土高		0.00							
計面高		39.935	39.705	39.526	39.247	38.990	38.890	38.830	
地盤高		39.935	39.743	39.311	38.213	38.990	38.890	38.830	
累加距離		-52.900	-40.000	-30.000	-20.000	0.000	10.000	15.000	
単距離		-12.900	-10.000	-10.000	-20.000	0.000	10.000	5.000	
測点		NO. -2+12.9	NO. -2	NO. -1+10	NO. -1	NO. 0	NO. 0+10	NO. 0+15	
曲率									
片勾配									

標準断面図 V=1:100

NO. -1+10付近

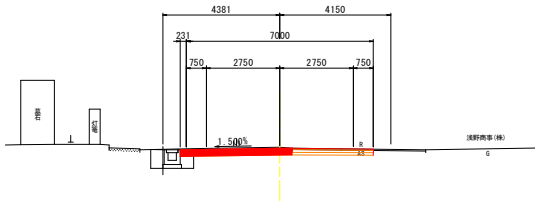


実施設計図面

業務名	R1吉士 宮川内牛島停車場線 阿波・土成宮川内 補修工事		
路線名等	(-) 宮川内牛島停車場線		
業務箇所	阿波市土成町宮川内		
図面名	縦断面・標準断面図		
縮尺	図示	図面番号	2 / 6
会社名			
事業者名	徳島県 東部県土整備局 (吉野川庁舎)		

NO. -2
BH=39.743
FH=39.705

区分	規格	施工層	左側数量	右側数量
片切面削土	土	W<3.0m	—	—
	砂	W≧3.0m	—	—
擁壁工床削土	土	—	—	—
	砂	—	—	—
擁壁工床削土	土	—	—	—
	砂	—	—	—
	B	W≧4m	—	—
	C	1m≦W<4m	—	—
排水工埋戻	土	—	—	—
	砂	—	—	—
	B	W≧4m	—	—
	C	1m≦W<4m	—	—
擁壁工埋戻	土	—	—	—
	砂	—	—	—
	B	W≧4m	—	—
	C	1m≦W<4m	—	—
盛土	路床	A	W≧4.0m	—
		B	2.5m≦W<4.0m	—
		C	1.0m≦W<2.5m	—
		D	W<1.0m	—
	路体	A	W≧4.0m	—
		B	2.5m≦W<4.0m	—
		C	1.0m≦W<2.5m	—
		D	W<1.0m	—
表土削ぎ	—	—	—	—
表土戻し	—	—	—	—
撤去工	コンクリート 無筋	—	—	—



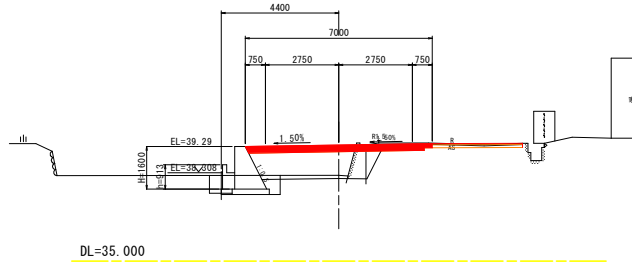
DL=36.000

実施設計図面

業務名	R1吉士 宮川内牛島停車場線 阿波 - 土成宮川内 舗装工事		
路線名等	(-) 宮川内牛島停車場線		
業務箇所	阿波市土成町宮川内		
図面名	横断面 (1)		
縮尺	1 : 100	図面番号	3 / 6
会社名	—		
事業者名	徳島県 東部県土整備局 (吉野川庁舎)		

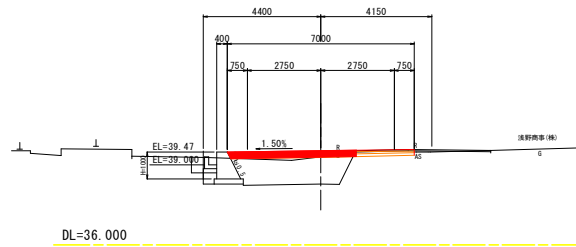
NO. -1
BH=38.213
FH=39.347

区分	規格	施工幅	左側数量	右側数量
片切掘削	土 砂	W<5.0m	—	—
オープンシテラス	土 砂	W≧5.0m	0.6	—
排水工床面	土 砂	—	—	—
擁壁工床面	土 砂	—	—	—
排水工埋戻	B	W≧4m	—	—
	C	1m≦W<4m	—	—
	D	W<1m	—	—
	—	—	—	—
擁壁工埋戻	B	W≧4m	—	—
	C	1m≦W<4m	—	—
	D	W<1m	—	—
	—	—	—	—
盛土	A	W≧4.0m	—	—
	B	2.5m≦W<4.0m	—	—
	C	1.0m≦W<2.5m	—	—
	D	W<1.0m	—	—
路体	A	W≧4.0m	—	—
	B	2.5m≦W<4.0m	—	—
	C	1.0m≦W<2.5m	—	—
	D	W<1.0m	—	—
撤去工	コンクリート	無筋	—	—



NO. -1+10
BH=39.301
FH=39.526

区分	規格	施工幅	左側数量	右側数量
片切掘削	土 砂	W<5.0m	—	—
オープンシテラス	土 砂	W≧5.0m	—	—
排水工床面	土 砂	—	—	—
擁壁工床面	土 砂	—	—	—
排水工埋戻	B	W≧4m	—	—
	C	1m≦W<4m	—	—
	D	W<1m	—	—
	—	—	—	—
擁壁工埋戻	B	W≧4m	—	—
	C	1m≦W<4m	—	—
	D	W<1m	—	—
	—	—	—	—
盛土	A	W≧4.0m	—	—
	B	2.5m≦W<4.0m	—	—
	C	1.0m≦W<2.5m	—	—
	D	W<1.0m	—	—
路体	A	W≧4.0m	—	—
	B	2.5m≦W<4.0m	—	—
	C	1.0m≦W<2.5m	—	—
	D	W<1.0m	—	—
撤去工	コンクリート	無筋	—	—



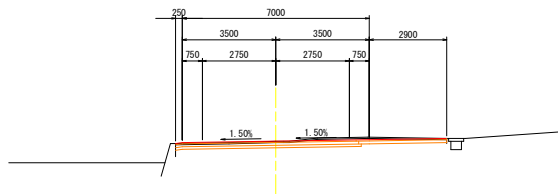
実施設計図面

業務名	R1吉土 宮川内牛島停車場線 阿波・土成宮川内 舗装工事		
路線名等	(-) 宮川内牛島停車場線		
業務箇所	阿波市土成町宮川内		
図面名	横断面 (2)		
縮尺	1:100	図面番号	4 / 6
会社名	—		
事業者名	徳島県 東部県土整備局 (吉野川庁舎)		

NO. 0

GH=38.990
FH=38.990

区分	規格	施工層	左側数量	右側数量
片切掘削	土 砂	W<5.0m	—	—
オープン掘削	土 砂	W≧5.0m	—	—
排水工床面	土 砂		—	—
擁壁工床面	土 砂		—	—
排水工埋戻	B	W≧4m	—	—
	C	1m≦W<4m	—	—
	D	W<1m	—	—
	B	W≧4m	—	—
擁壁工埋戻	C	1m≦W<4m	—	—
	D	W<1m	—	—
	B	W≧4.0m	—	—
	A	W≧4.0m	—	—
盛土	路床	2.5m≦W<4.0m	—	—
	C	1.0m≦W<2.5m	—	—
	D	W<1.0m	—	—
	路体	2.5m≦W<4.0m	—	—
撤去工	C	1.0m≦W<2.5m	—	—
	D	W<1.0m	—	—
	コンクリート	無筋	—	—



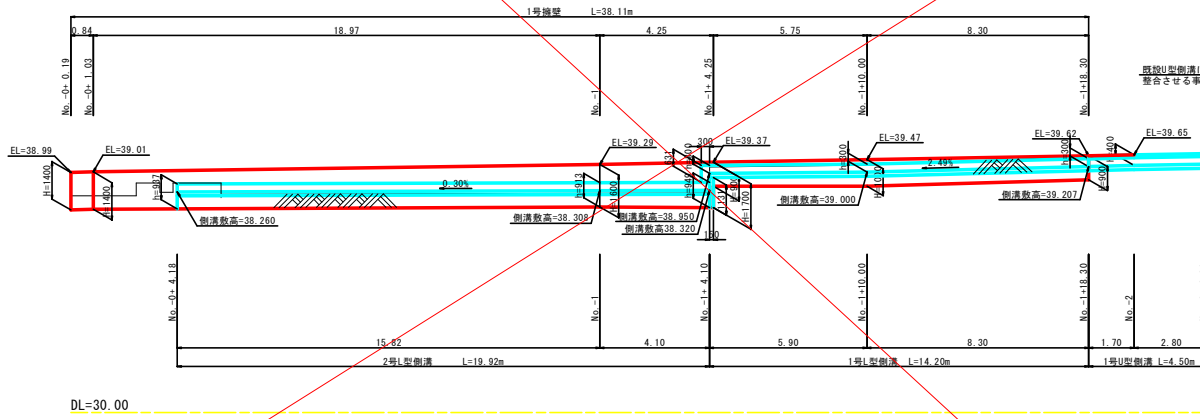
DL=34.000

実施設計図面

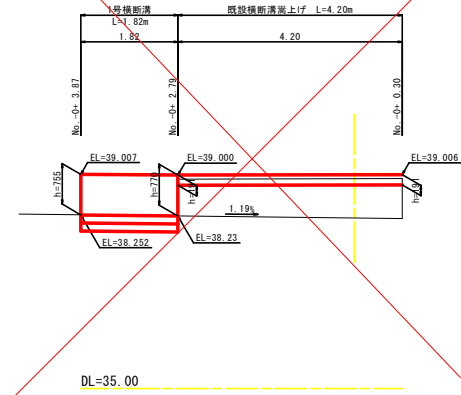
業務名	R1 吉土 宮川内牛島停車場線 阿波・本成宮川内 舗設工事		
路線名等	(一) 宮川内牛島停車場線		
業務箇所	阿波市土成町宮川内		
図面名	横断面 (3)		
縮尺	1 : 100	図面番号	5 / 6
会社名			
事業者名	徳島県 東部県土整備局 (吉野川庁舎)		

構造図

1号擁壁・U型側溝展開図 S=1/100

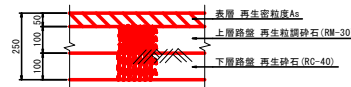


1号横断溝・既設横断溝嵩上げ展開図 S=1/50



舗装構成図 S=1/10

1号車道舗装



実施設計図面

業務名	R1百土 宮川内半島停車場 阿波・土成宮川内 舗装工事		
路線名等	(一) 宮川内半島停車場線		
業務箇所	阿波市土成町宮川内		
図面名	構造図		
縮尺	図示	図面番号	6 / 6
会社名			
事業者名	徳島県 東部県土整備局 (吉野川庁舎)		